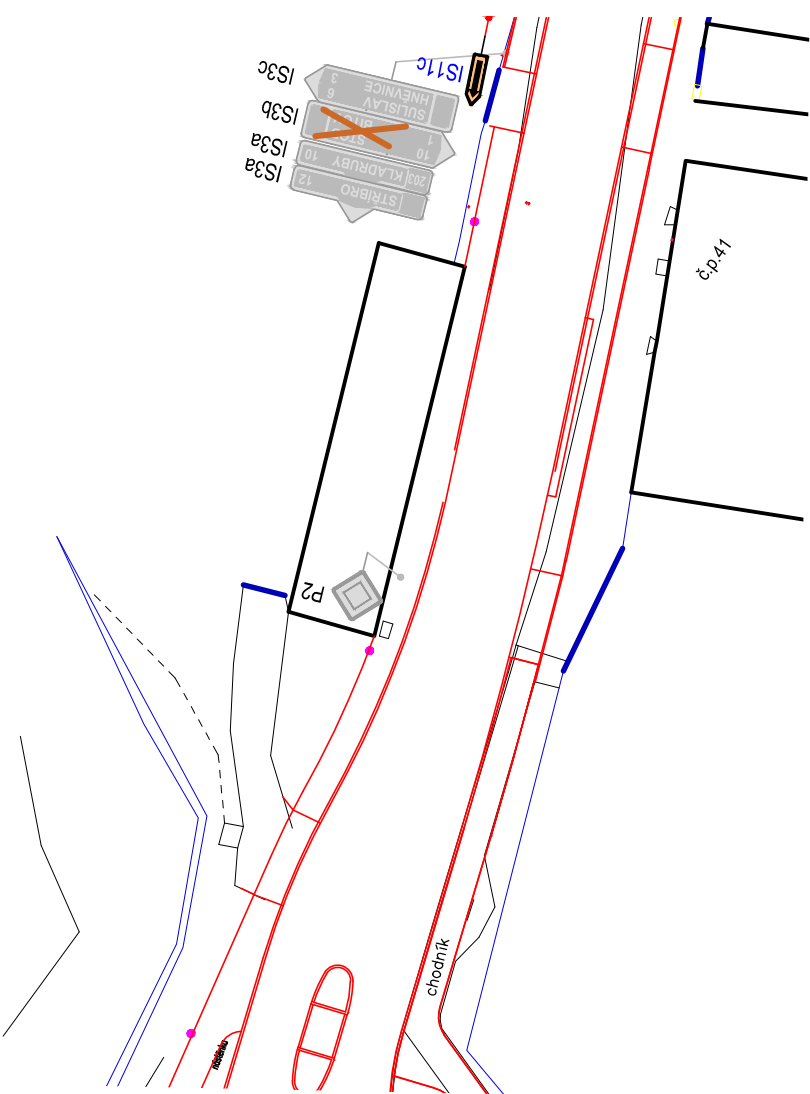


OSAZENÍ DOPRAVNÍCH ZNAČEK BUDE PROVEDENO DLE
TP 66 - ZÁSADY PRO OZNAČOVÁNÍ PRACOVNÍCH MÍST NA POZEMNÍCH KOMUNIKACÍCH

ZÁKLADNÍ ZÁSADY PRO OSAZOVÁNÍ DOPRAVNÍCH ZNAČEK PRO PŘECHODNÉ DZ:

NEJMENŠÍ VODOROVNÁ VZDÁLENOST OKRAJE SVISLÉ DOPRAVNÍ ZNAČKY , DOPRAVNÍHO
VÝSTRAŽNÉHO ZAŘÍZENÍ NEBO JEHO NOSNÉ KONSTRUKCE OD VNĚJŠÍHO OKRAJE VOZOVKY - 0,25 M
SPODNÍ OKRAJ NEJNÍŽE UMÍSTĚNÉ ZNAČKY JE NEJMÉNĚ 0,60 M NAD ÚROVNÍ VOZOVKY, MAX. 2,50 M
V PŘÍPADĚ OSAZENÍ ZNAČKY DO PRŮCHOZÍHO PROSTORU PRO CHODCE MUSÍ BÝT SPODNÍ OKRAJ
NEJNÍŽE UMÍSTĚNÉ ZNAČKY VE VÝŠCE MIN. 2,20 M A MAX. 2,50 M
MIN. VZDÁLENOST MEZI JEDNOTLIVÝMI ZNAČKAMI V OBCI JE 10 M, MIMO OBEC min. 30m



ÚPLNÁ UZAVÍRKA STODSKÉ ULICE
PO DOBU OPRAVY DEŠŤOVÉ KANALIZACE A
STAVBY CHODNÍKU VČ. OBRUBNÍKŮ V MÍSTĚ
LOKÁLNÍHO ZÚŽENÍ km 0,120 - 0,170



LEGENDA:

P2 DOPRAVNÍ ZNAČENÍ - STÁVAJÍCÍ

A15 DOPRAVNÍ ZNAČENÍ - PŘECHODNÉ

Výškový systém: BALT p.v.
Souřadnicový systém: JTSK

Poznámka:
PŘED ZAHÁJENÍM STAVEBNÍCH PRACÍ NUTNO VYTÝČIT PODZEMNÍ INŽ. SÍTĚ !!
STÁV. PODZ. INŽ. SÍTĚ JSOU ZAKRESLENY DLE PODKLADŮ JEDNOTLIVÝCH SPRÁVCŮ

Kreslil	Vypracoval	Zodp.projektant	HIP		Zitek - IP projekt s.r.o. Částkova 55 326 00 Plzeň tel./fax: 377 377 855	
	Ing. Zitek	Ing. Zitek				
MÚ: Heřmanova Huť	Objednatel: 					
Akce: II/203 a III/20312 - křižovatka a chodníky Heřmanova Huť SO 111 - Dopravně inženýrská opatření				Formát		2 A4
				Datum		02/2024
				Účel		PDPS
				Číslo zakázky		01-24
				Měřítko		1 : 500
Obsah: DIO - 3.etapa - Stodská - ÚPLNÁ UZAVÍRKA				Číslo výkresu		Číslo kopie
				7		